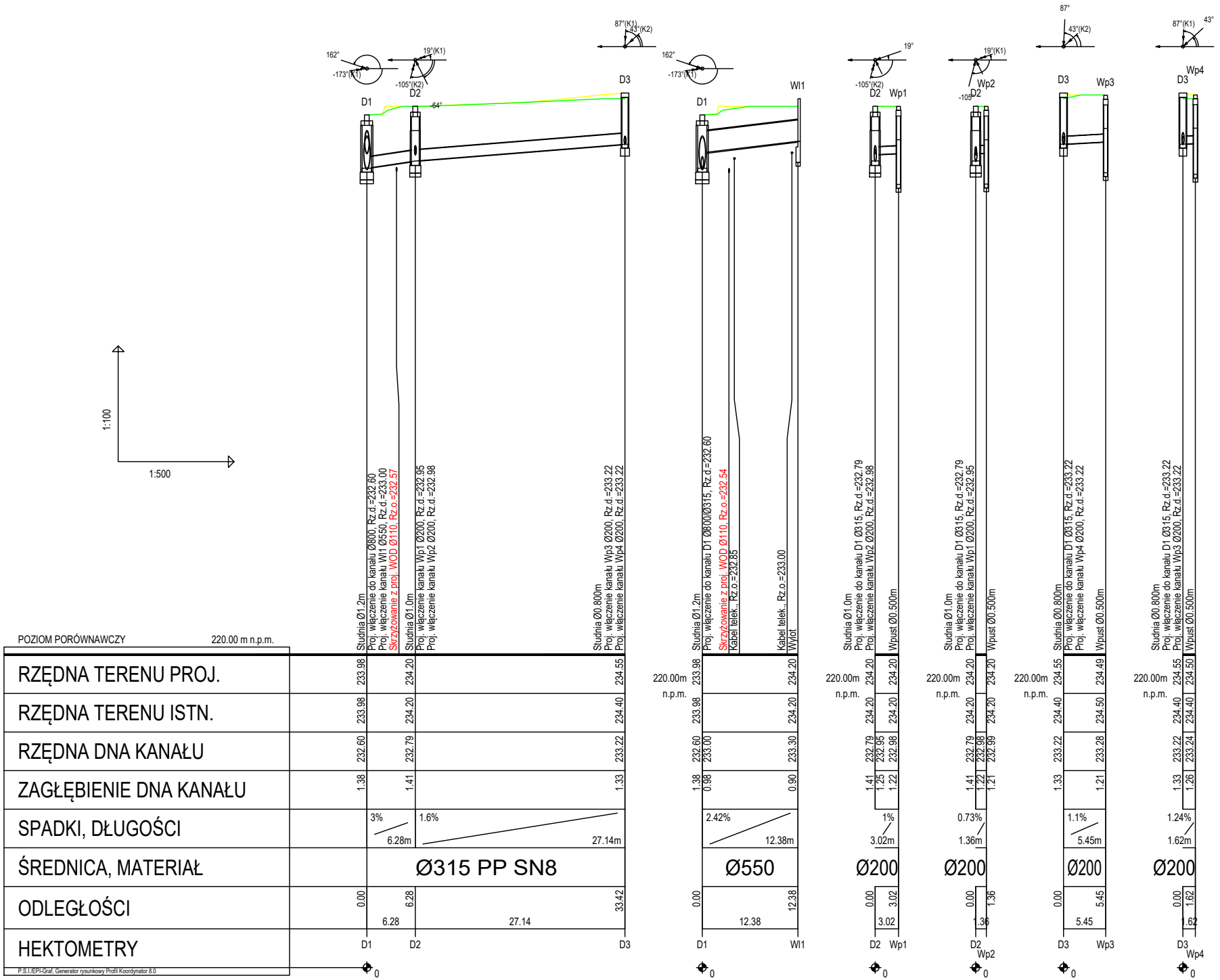

1:100
1:500
162°
-173°(K1)
19°(K1)
-105°(K2)
87°(K1)
43°(K2)
D1
D2
-64°
D3
162°
-173°(K1)
D1
Wl1
19°
-105°(K2)
D2
Wp1
19°(K1)
-105°
D2
Wp2
87°
43°(K2)
D3
Wp3
87°(K1)
43°
D3
Wp4

Studnia Ø1.2m
Proj. włączenie do kanału Ø800, Rz.d.=232.60
Proj. włączenie kanału Wl1 Ø550, Rz.d.=233.00
Skrzyżowanie z proj. WOD Ø110, Rz.o.=232.57
Studnia Ø1.0m
Proj. włączenie kanału Wp1 Ø200, Rz.d.=232.95
Proj. włączenie kanału Wp2 Ø200, Rz.d.=232.98
Studnia Ø0.800m
Proj. włączenie kanału Wp3 Ø200, Rz.d.=233.22
Proj. włączenie kanału Wp4 Ø200, Rz.d.=233.22

POZIOM PORÓWNAWCZY 220.00 m n.p.m.

RZĘDNA TERENU PROJ.	233.98		234.20		234.55
RZĘDNA TERENU ISTN.	233.98		234.20		234.40
RZĘDNA DNA KANAŁU	232.60		232.79		233.22
ZAGŁĘBIENIE DNA KANAŁU	1.38		1.41		1.33
SPADKI, DŁUGOŚCI		3% 6.28m		1.6% 27.14m	
ŚREDNICA, MATERIAŁ		Ø315 PP SN8			
ODLEGŁOŚCI	0.00	6.28	6.28	27.14	33.42
HEKTOMETRY	D1		D2		D3

Studnia Ø1.2m
Proj. włączenie do kanału D1 Ø800/Ø315, Rz.d.=232.60
Skrzyżowanie z proj. WOD Ø110, Rz.o.=232.54
Kabel telek., Rz.o.=232.85
Kabel telek., Rz.o.=233.00
Wylot

220.00m n.p.m.

RZĘDNA TERENU PROJ.	233.98		234.20
RZĘDNA TERENU ISTN.	233.98		234.20
RZĘDNA DNA KANAŁU	232.60 233.00		233.30
ZAGŁĘBIENIE DNA KANAŁU	1.38 0.98		0.90
SPADKI, DŁUGOŚCI		2.42% 12.38m	
ŚREDNICA, MATERIAŁ		Ø550	
ODLEGŁOŚCI	0.00	12.38	12.38
HEKTOMETRY	D1		Wl1

Studnia Ø1.0m
Proj. włączenie do kanału D1 Ø315, Rz.d.=232.79
Proj. włączenie kanału Wp2 Ø200, Rz.d.=232.98
Wpust Ø0.500m

220.00m n.p.m.

RZĘDNA TERENU PROJ.	234.20		234.20
RZĘDNA TERENU ISTN.	234.20		234.20
RZĘDNA DNA KANAŁU	232.79 232.95		232.98
ZAGŁĘBIENIE DNA KANAŁU	1.41 1.25		1.22
SPADKI, DŁUGOŚCI		1% 3.02m	
ŚREDNICA, MATERIAŁ		Ø200	
ODLEGŁOŚCI	0.00	3.02	3.02
HEKTOMETRY	D2		Wp1

Studnia Ø1.0m
Proj. włączenie do kanału D1 Ø315, Rz.d.=232.79
Proj. włączenie kanału Wp1 Ø200, Rz.d.=232.95
Wpust Ø0.500m

220.00m n.p.m.

RZĘDNA TERENU PROJ.	234.20		234.20
RZĘDNA TERENU ISTN.	234.20		234.20
RZĘDNA DNA KANAŁU	232.79 232.98		232.99
ZAGŁĘBIENIE DNA KANAŁU	1.41 1.22		1.21
SPADKI, DŁUGOŚCI		0.73% 1.36m	
ŚREDNICA, MATERIAŁ		Ø200	
ODLEGŁOŚCI	0.00	1.36	1.36
HEKTOMETRY	D2		Wp2

Studnia Ø0.800m
Proj. włączenie do kanału D1 Ø315, Rz.d.=233.22
Proj. włączenie kanału Wp4 Ø200, Rz.d.=233.22
Wpust Ø0.500m

220.00m n.p.m.

RZĘDNA TERENU PROJ.	234.55		234.49
RZĘDNA TERENU ISTN.	234.40		234.50
RZĘDNA DNA KANAŁU	233.22		233.28
ZAGŁĘBIENIE DNA KANAŁU	1.33		1.21
SPADKI, DŁUGOŚCI		1.1% 5.45m	
ŚREDNICA, MATERIAŁ		Ø200	
ODLEGŁOŚCI	0.00	5.45	5.45
HEKTOMETRY	D3		Wp3

Studnia Ø0.800m
Proj. włączenie do kanału D1 Ø315, Rz.d.=233.22
Proj. włączenie kanału Wp3 Ø200, Rz.d.=233.22
Wpust Ø0.500m

220.00m n.p.m.

RZĘDNA TERENU PROJ.	234.55		234.50
RZĘDNA TERENU ISTN.	234.40		234.40
RZĘDNA DNA KANAŁU	233.22		233.24
ZAGŁĘBIENIE DNA KANAŁU	1.33		1.26
SPADKI, DŁUGOŚCI		1.24% 1.62m	
ŚREDNICA, MATERIAŁ		Ø200	
ODLEGŁOŚCI	0.00	1.62	1.62
HEKTOMETRY	D3		Wp4

P.S.I./EPI-Graf, Generator rysunkowy Profil Koordynator 8.0

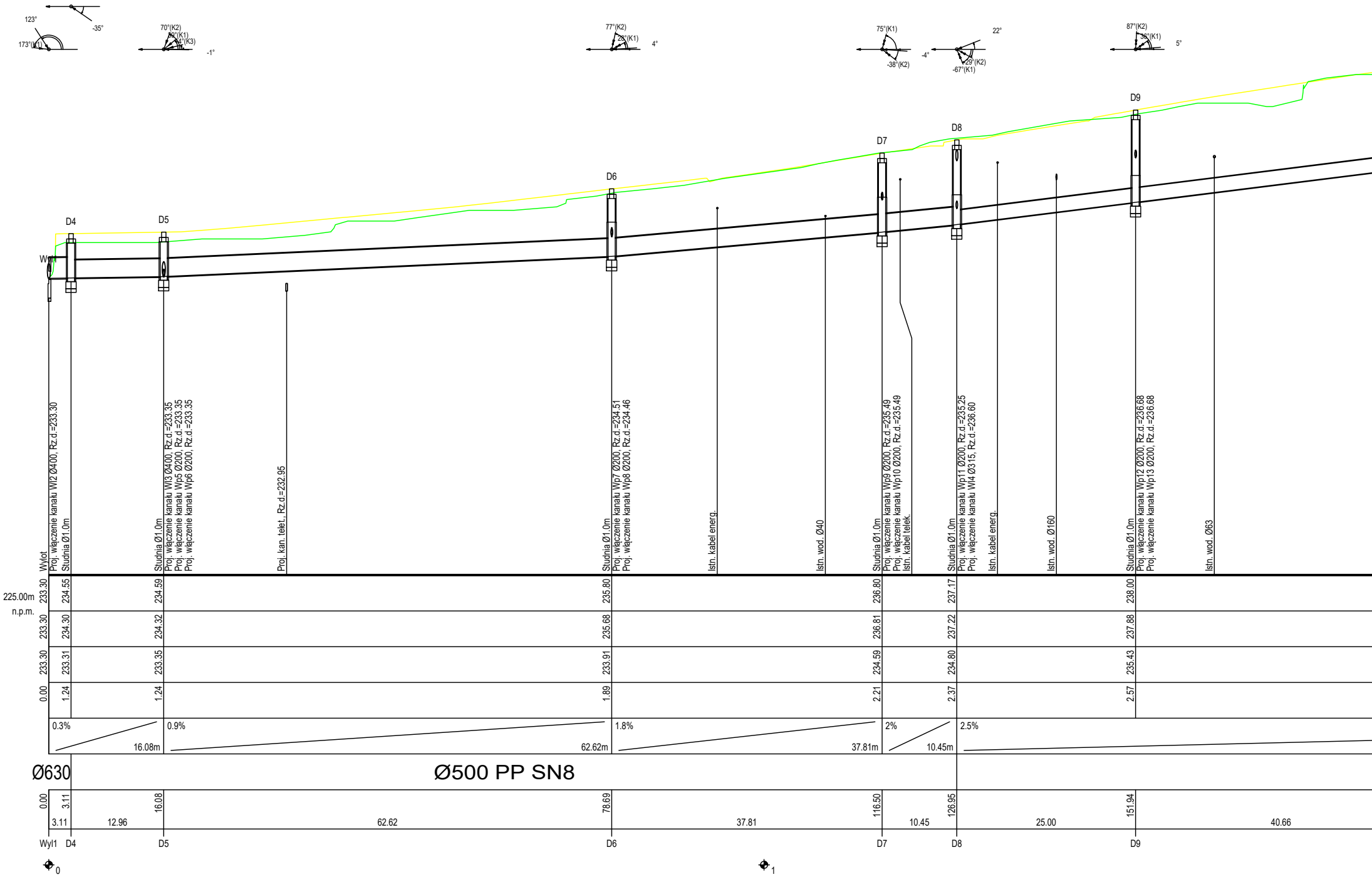
123°
173°(K1)
-35°
70°(K2)
39°(K1)
4°(K3)
-1°
77°(K2)
28°(K1)
4°
75°(K1)
-38°(K2)
-4°
22°
29°(K2)
-67°(K1)
87°(K2)
36°(K1)
5°
D4
D5
D6
D7
D8
D9
Wyl1
Wylot
Proj. włączenie kanału Wl2 Ø400, Rz.d.=233.30
Studnia Ø1.0m
Studnia Ø1.0m
Proj. włączenie kanału Wl3 Ø400, Rz.d.=233.35
Proj. włączenie kanału Wp5 Ø200, Rz.d.=233.35
Proj. włączenie kanału Wp6 Ø200, Rz.d.=233.35
Proj. kan. telet., Rz.d.=232.95
Studnia Ø1.0m
Proj. włączenie kanału Wp7 Ø200, Rz.d.=234.51
Proj. włączenie kanału Wp8 Ø200, Rz.d.=234.46
Istn. kabel energ.
Istn. wod. Ø40
Studnia Ø1.0m
Proj. włączenie kanału Wp9 Ø200, Rz.d.=235.49
Proj. włączenie kanału Wp10 Ø200, Rz.d.=235.49
Istn. kabel telek.
Studnia Ø1.0m
Proj. włączenie kanału Wp11 Ø200, Rz.d.=235.25
Proj. włączenie kanału Wl4 Ø315, Rz.d.=236.60
Istn. kabel energ.
Istn. wod. Ø160
Studnia Ø1.0m
Proj. włączenie kanału Wp12 Ø200, Rz.d.=236.68
Proj. włączenie kanału Wp13 Ø200, Rz.d.=236.68
Istn. wod. Ø63
225.00m
n.p.m.
233.30
234.55
234.59
235.80
236.80
237.17
238.00
233.30
234.30
234.32
235.68
236.81
237.22
237.88
233.30
233.31
233.35
233.91
234.59
234.80
235.43
0.00
1.24
1.24
1.89
2.21
2.37
2.57
0.3%
16.08m
0.9%
62.62m
1.8%
37.81m
2%
10.45m
2.5%
Ø630
Ø500 PP SN8
0.00
3.11
16.08
78.69
116.50
126.95
151.94
3.11
12.96
62.62
37.81
10.45
25.00
40.66
Wyl1
D4
D5
D6
D7
D8
D9
0
1


72°(K2)
24°(K1)
-9°
-8°
58°(K2)
18°(K1)
-3°
81°(K2)
35°(K1)
1°
61°(K2)
23°(K1)
4°
D10
D11
D12
D13
D14
Zmiana poziomu porównawczego
Nowy poziom : 230.00 m n.p.m.
Studnia Ø1.0m
Proj. włączenie kanału Wp14 Ø200, Rz.d.=237.94
Proj. włączenie kanału Wp15 Ø200, Rz.d.=237.94
Studnia Ø1.0m
Likw. kan. deszcz.
Istn. wod. Ø40
Studnia Ø1.0m
Proj. włączenie kanału Wp16 Ø200, Rz.d.=238.98
Proj. włączenie kanału Wp17 Ø200, Rz.d.=238.98
Istn. wod. Ø90
Likw. kan. deszcz. Ø400
Istn. kabel telek.
Istn. kabel energ.
Studnia Ø1.0m
Proj. włączenie kanału Wp18 Ø200, Rz.d.=239.50
Proj. włączenie kanału Wp19 Ø200, Rz.d.=239.45
Istn. kabel energ.
Studnia Ø1.0m
Proj. włączenie kanału Wp20 Ø200, Rz.d.=240.82
Proj. włączenie kanału Wp21 Ø200, Rz.d.=240.72
239.25
239.89
240.30
240.79
242.03
238.80
239.50
240.29
240.72
241.96
236.44
237.04
237.43
238.95
240.22
2.81
2.85
2.87
1.84
1.81
2.36%
165.76m
1.5%
54.17m
Ø400 PP SN8
192.60
216.63
232.01
292.71
346.88
24.03
15.37
60.70
54.17
46.07
D10
D11
D12
D13
D14
2
3

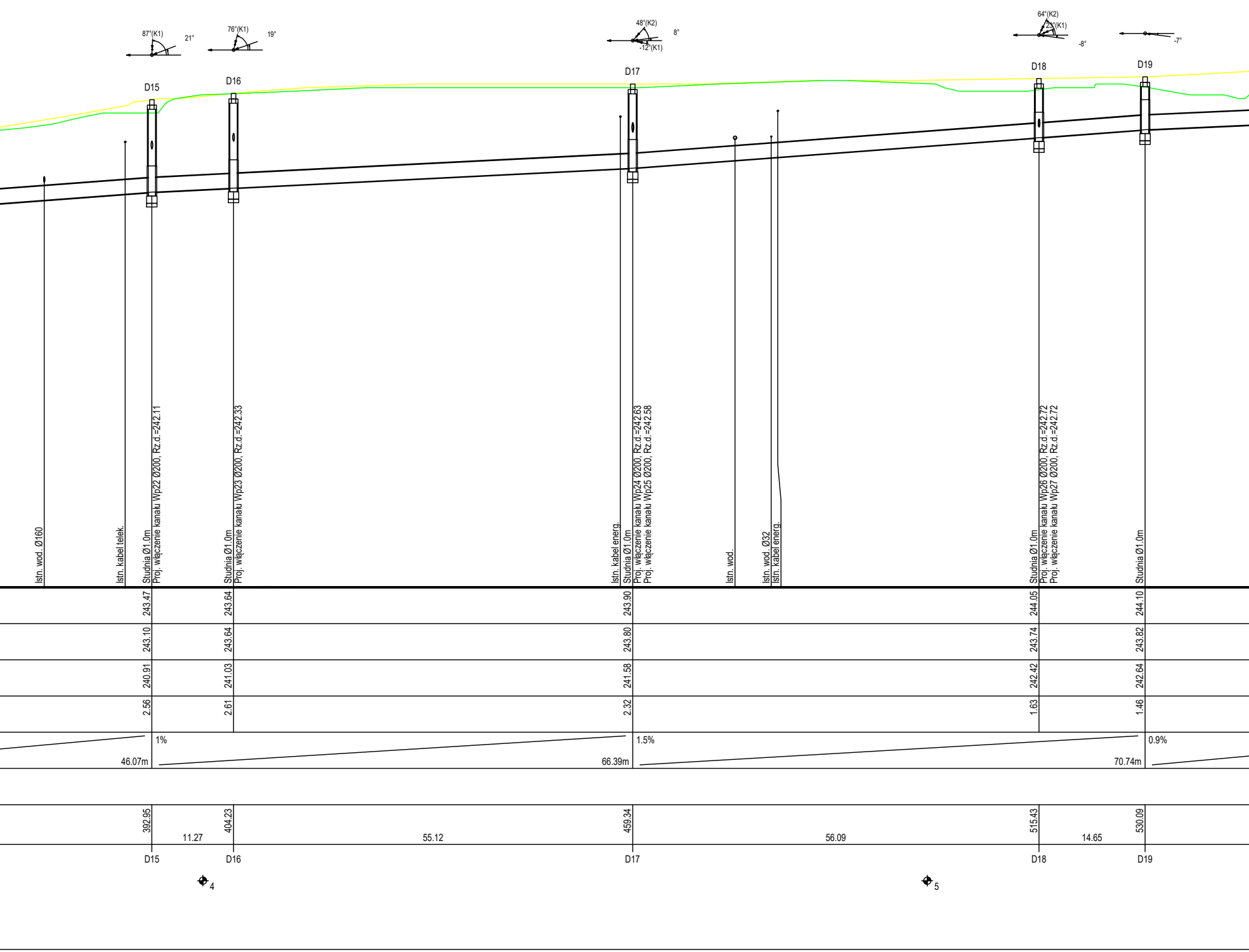
87°(K1)
21°
76°(K1)
19°
48°(K2)
8°
-12°(K1)
64°(K2)
23°(K1)
-8°
-7°
D15
D16
D17
D18
D19
Istn. wod. Ø160
Istn. kabel telek.
Studnia Ø1.0m
Proj. włączenie kanału Wp22 Ø200, Rz.d.=242.11
Studnia Ø1.0m
Proj. włączenie kanału Wp23 Ø200, Rz.d.=242.33
Istn. kabel energ.
Studnia Ø1.0m
Proj. włączenie kanału Wp24 Ø200, Rz.d.=242.63
Proj. włączenie kanału Wp25 Ø200, Rz.d.=242.58
Istn. wod.
Istn. wod. Ø32
Istn. kabel energ.
Studnia Ø1.0m
Proj. włączenie kanału Wp26 Ø200, Rz.d.=242.72
Proj. włączenie kanału Wp27 Ø200, Rz.d.=242.72
Studnia Ø1.0m
243.47
243.64
243.90
244.05
244.10
243.10
243.64
243.80
243.74
243.82
240.91
241.03
241.58
242.42
242.64
2.56
2.61
2.32
1.63
1.46
1%
46.07m
1.5%
66.39m
0.9%
70.74m
392.95
404.23
459.34
515.43
530.09
11.27
55.12
56.09
14.65
D15
D16
D17
D18
D19
4
5


D20
D21
D22
Wyl1
Wl2
D5
Wl3
Wp5
Wp6
D6
Wp7
Wp8
D7
Wp9
Wp10
D8
Wp11
Istn. wod. Ø160
Studnia Ø1.0m
Proj. włączenie kanału Wl5 Ø200, Rz.d.=243.02
Proj. kan. telet.
Istn. kabel telek.
Studnia Ø0.800m
Proj. włączenie kanału Wp28 Ø200, Rz.d.=243.25
Studnia Ø0.800m
Proj. włączenie kanału Wp29 Ø200, Rz.d.=243.56
Wylot
Proj. włączenie do kanału Wyl1 Ø400/Ø630, Rz.d.=233.30
Wylot
Studnia Ø1.0m
Proj. włączenie do kanału Wyl1 Ø500, Rz.d.=233.35
Proj. włączenie kanału Wp5 Ø200, Rz.d.=233.35
Proj. włączenie kanału Wp6 Ø200, Rz.d.=233.35
Proj. kan. telet., Rz.d.=233.50
Wylot
Studnia Ø1.0m
Proj. włączenie do kanału Wyl1 Ø500, Rz.d.=233.35
Proj. włączenie kanału Wl3 Ø400, Rz.d.=233.35
Proj. włączenie kanału Wp6 Ø200, Rz.d.=233.35
Wpust Ø0.500m
Studnia Ø1.0m
Proj. włączenie do kanału Wyl1 Ø500, Rz.d.=233.35
Proj. włączenie kanału Wl3 Ø400, Rz.d.=233.35
Proj. włączenie kanału Wp5 Ø200, Rz.d.=233.35
Wpust Ø0.500m
Studnia Ø1.0m
Proj. włączenie do kanału Wyl1 Ø500, Rz.d.=233.91
Proj. włączenie kanału Wp8 Ø200, Rz.d.=234.46
Wpust Ø0.500m
Studnia Ø1.0m
Proj. włączenie do kanału Wyl1 Ø500, Rz.d.=233.91
Proj. włączenie kanału Wp7 Ø200, Rz.d.=234.51
Wpust Ø0.500m
Studnia Ø1.0m
Proj. włączenie do kanału Wyl1 Ø500, Rz.d.=234.59
Proj. włączenie kanału Wp10 Ø200, Rz.d.=235.49
Wpust Ø0.500m
Studnia Ø1.0m
Proj. włączenie do kanału Wyl1 Ø500, Rz.d.=234.59
Proj. włączenie kanału Wp9 Ø200, Rz.d.=235.49
Wpust Ø0.500m
Studnia Ø1.0m
Proj. włączenie do kanału Wyl1 Ø500/Ø400, Rz.d.=234.80
Proj. włączenie kanału Wl4 Ø315, Rz.d.=236.60
Proj. kan. telet.
Istn. wod.
Wpust Ø0.500m
220.00m n.p.m.
225.00m n.p.m.
244.55
243.85
242.97
1.58
244.72
244.35
243.05
1.67
244.80
244.80
243.38
1.42
233.30
233.30
233.30
0.00
234.00
234.00
233.70
0.30
234.59
234.32
233.35
1.24
234.00
234.00
234.00
0.00
234.54
234.50
233.38
1.16
234.55
234.32
233.37
1.18
235.80
235.68
233.91
1.89
234.51
1.29
235.78
235.70
234.53
1.25
234.46
1.34
235.75
235.70
234.51
1.24
236.80
236.81
234.59
2.21
235.49
1.31
236.82
237.20
235.53
1.29
236.82
236.80
235.51
1.31
237.17
237.22
234.80
2.37
235.25
1.92
237.46
237.46
235.45
2.01
2%
45.85m
16.40m
4.34%
9.21m
5.72%
11.39m
0.5%
5.41m
0.5%
3.71m
1%
2.02m
1%
5.19m
1%
4.11m
1.1%
1.83m
2%
9.75m
Ø400
Ø400
Ø200
Ø200
Ø200
Ø200
Ø200
Ø200
Ø200
566.70
575.94
592.33
36.62
9.23
16.40
0.00
9.21
9.21
0.00
11.39
11.39
0.00
5.41
5.41
0.00
3.71
3.71
0.00
2.02
2.02
0.00
5.19
5.19
0.00
4.11
4.11
0.00
1.83
1.83
0.00
9.75
9.75
-83°(K1)
-13°
87°(K1)
21°
-11°(K1)
123°
173°(K1)
70°(K2)
39°
4°(K3)
70°
39°(K1)
4°(K3)
70°(K2)
39°(K1)
14°
77°(K2)
28°
77°
28°(K1)
75°
-38°(K2)
75°(K1)
-38°
29°(K2)
-67°
0

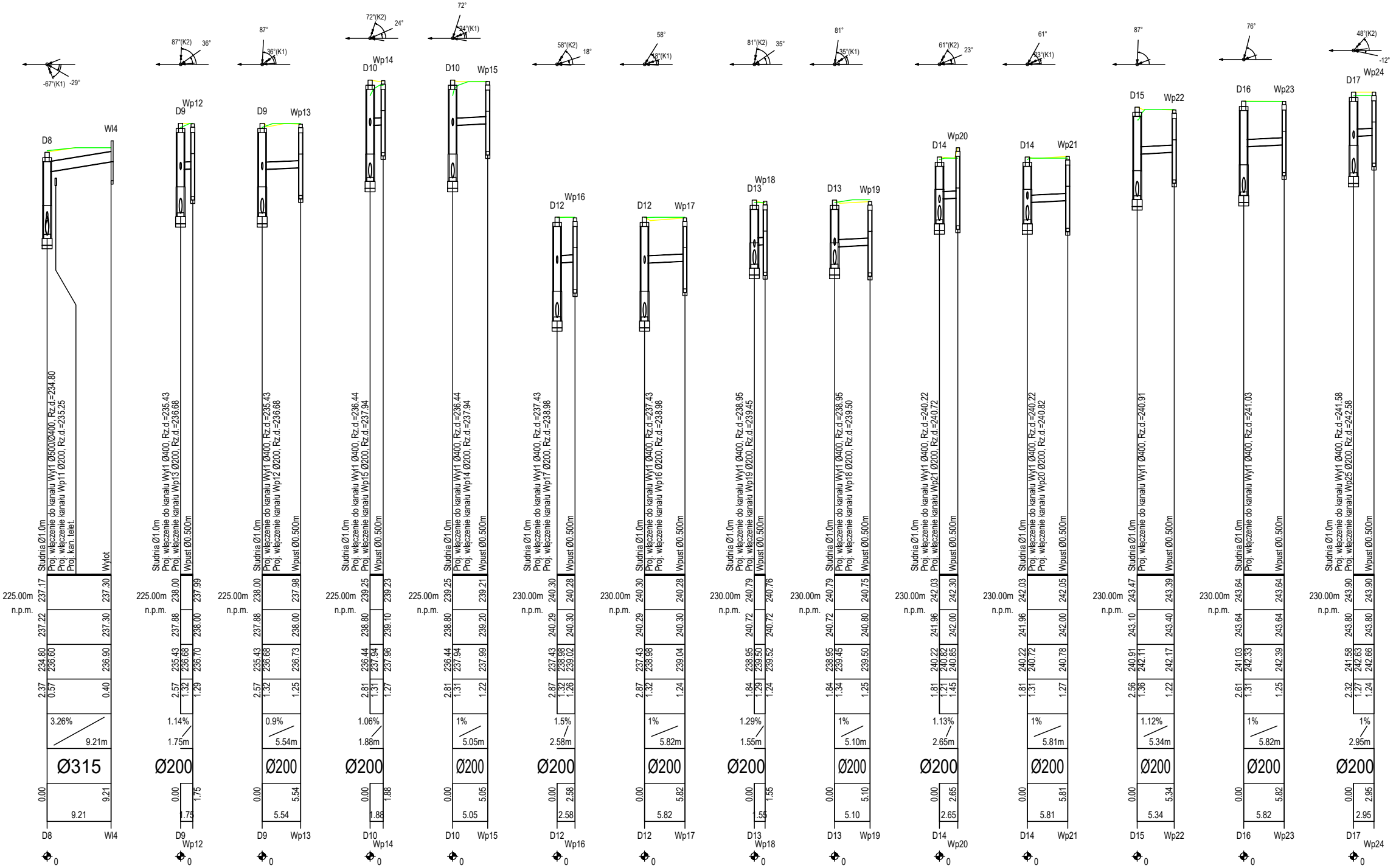
-67°(K1)
-29°
D8
Wl4
Studnia Ø1.0m
Proj. włączenie do kanału Wyl1 Ø500/Ø400, Rz.d.=234.80
Proj. włączenie kanału Wp11 Ø200, Rz.d.=235.25
Proj. kan. telet.
Wylot
225.00m
n.p.m.
237.17
237.30
237.22
237.30
234.80
236.60
236.90
2.37
0.57
0.40
3.26%
9.21m
Ø315
0.00
9.21
9.21
D8
Wl4
0
87°(K2)
36°
D9
Wp12
Studnia Ø1.0m
Proj. włączenie do kanału Wyl1 Ø400, Rz.d.=235.43
Proj. włączenie kanału Wp13 Ø200, Rz.d.=236.68
Wpust Ø0.500m
225.00m
n.p.m.
238.00
237.99
237.88
238.00
235.43
236.68
236.70
2.57
1.32
1.29
1.14%
1.75m
Ø200
0.00
1.75
1.75
D9
Wp12
0
87°
36°(K1)
D9
Wp13
Studnia Ø1.0m
Proj. włączenie do kanału Wyl1 Ø400, Rz.d.=235.43
Proj. włączenie kanału Wp12 Ø200, Rz.d.=236.68
Wpust Ø0.500m
225.00m
n.p.m.
238.00
237.98
237.88
238.00
235.43
236.68
236.73
2.57
1.32
1.25
0.9%
5.54m
Ø200
0.00
5.54
5.54
D9
Wp13
0
72°(K2)
24°
D10
Wp14
Studnia Ø1.0m
Proj. włączenie do kanału Wyl1 Ø400, Rz.d.=236.44
Proj. włączenie kanału Wp15 Ø200, Rz.d.=237.94
Wpust Ø0.500m
225.00m
n.p.m.
239.25
239.23
238.80
239.10
236.44
237.94
237.96
2.81
1.31
1.27
1.06%
1.88m
Ø200
0.00
1.88
1.88
D10
Wp14
0
72°
24°(K1)
D10
Wp15
Studnia Ø1.0m
Proj. włączenie do kanału Wyl1 Ø400, Rz.d.=236.44
Proj. włączenie kanału Wp14 Ø200, Rz.d.=237.94
Wpust Ø0.500m
225.00m
n.p.m.
239.25
239.21
238.80
239.20
236.44
237.94
237.99
2.81
1.31
1.22
1%
5.05m
Ø200
0.00
5.05
5.05
D10
Wp15
0
58°(K2)
18°
D12
Wp16
Studnia Ø1.0m
Proj. włączenie do kanału Wyl1 Ø400, Rz.d.=237.43
Proj. włączenie kanału Wp17 Ø200, Rz.d.=238.98
Wpust Ø0.500m
230.00m
n.p.m.
240.30
240.28
240.29
240.30
237.43
238.98
239.02
2.87
1.32
1.26
1.5%
2.58m
Ø200
0.00
2.58
2.58
D12
Wp16
0
58°
18°(K1)
D12
Wp17
Studnia Ø1.0m
Proj. włączenie do kanału Wyl1 Ø400, Rz.d.=237.43
Proj. włączenie kanału Wp16 Ø200, Rz.d.=238.98
Wpust Ø0.500m
230.00m
n.p.m.
240.30
240.28
240.29
240.30
237.43
238.98
239.04
2.87
1.32
1.24
1%
5.82m
Ø200
0.00
5.82
5.82
D12
Wp17
0
81°(K2)
35°
D13
Wp18
Studnia Ø1.0m
Proj. włączenie do kanału Wyl1 Ø400, Rz.d.=238.95
Proj. włączenie kanału Wp19 Ø200, Rz.d.=239.45
Wpust Ø0.500m
230.00m
n.p.m.
240.79
240.76
240.72
240.72
238.95
239.50
239.52
1.84
1.29
1.24
1.29%
1.55m
Ø200
0.00
1.55
1.55
D13
Wp18
0
81°
35°(K1)
D13
Wp19
Studnia Ø1.0m
Proj. włączenie do kanału Wyl1 Ø400, Rz.d.=238.95
Proj. włączenie kanału Wp18 Ø200, Rz.d.=239.50
Wpust Ø0.500m
230.00m
n.p.m.
240.79
240.75
240.72
240.80
238.95
239.45
239.50
1.84
1.34
1.25
1%
5.10m
Ø200
0.00
5.10
5.10
D13
Wp19
0
61°(K2)
23°
D14
Wp20
Studnia Ø1.0m
Proj. włączenie do kanału Wyl1 Ø400, Rz.d.=240.22
Proj. włączenie kanału Wp21 Ø200, Rz.d.=240.72
Wpust Ø0.500m
230.00m
n.p.m.
242.03
242.30
241.96
242.00
240.22
240.82
240.85
1.81
1.21
1.45
1.13%
2.65m
Ø200
0.00
2.65
2.65
D14
Wp20
0
61°
23°(K1)
D14
Wp21
Studnia Ø1.0m
Proj. włączenie do kanału Wyl1 Ø400, Rz.d.=240.22
Proj. włączenie kanału Wp20 Ø200, Rz.d.=240.82
Wpust Ø0.500m
230.00m
n.p.m.
242.03
242.05
241.96
242.00
240.22
240.72
240.78
1.81
1.31
1.27
1%
5.81m
Ø200
0.00
5.81
5.81
D14
Wp21
0
87°
D15
Wp22
Studnia Ø1.0m
Proj. włączenie do kanału Wyl1 Ø400, Rz.d.=240.91
Wpust Ø0.500m
230.00m
n.p.m.
243.47
243.39
243.10
243.40
240.91
242.11
242.17
2.56
1.36
1.22
1.12%
5.34m
Ø200
0.00
5.34
5.34
D15
Wp22
0
76°
D16
Wp23
Studnia Ø1.0m
Proj. włączenie do kanału Wyl1 Ø400, Rz.d.=241.03
Wpust Ø0.500m
230.00m
n.p.m.
243.64
243.64
243.64
243.64
241.03
242.33
242.39
2.61
1.31
1.25
1%
5.82m
Ø200
0.00
5.82
5.82
D16
Wp23
0
48°(K2)
-12°
D17
Wp24
Studnia Ø1.0m
Proj. włączenie do kanału Wyl1 Ø400, Rz.d.=241.58
Proj. włączenie kanału Wp25 Ø200, Rz.d.=242.58
Wpust Ø0.500m
230.00m
n.p.m.
243.90
243.90
243.80
243.80
241.58
242.63
242.66
2.32
1.27
1.24
1%
2.95m
Ø200
0.00
2.95
2.95
D17
Wp24
0

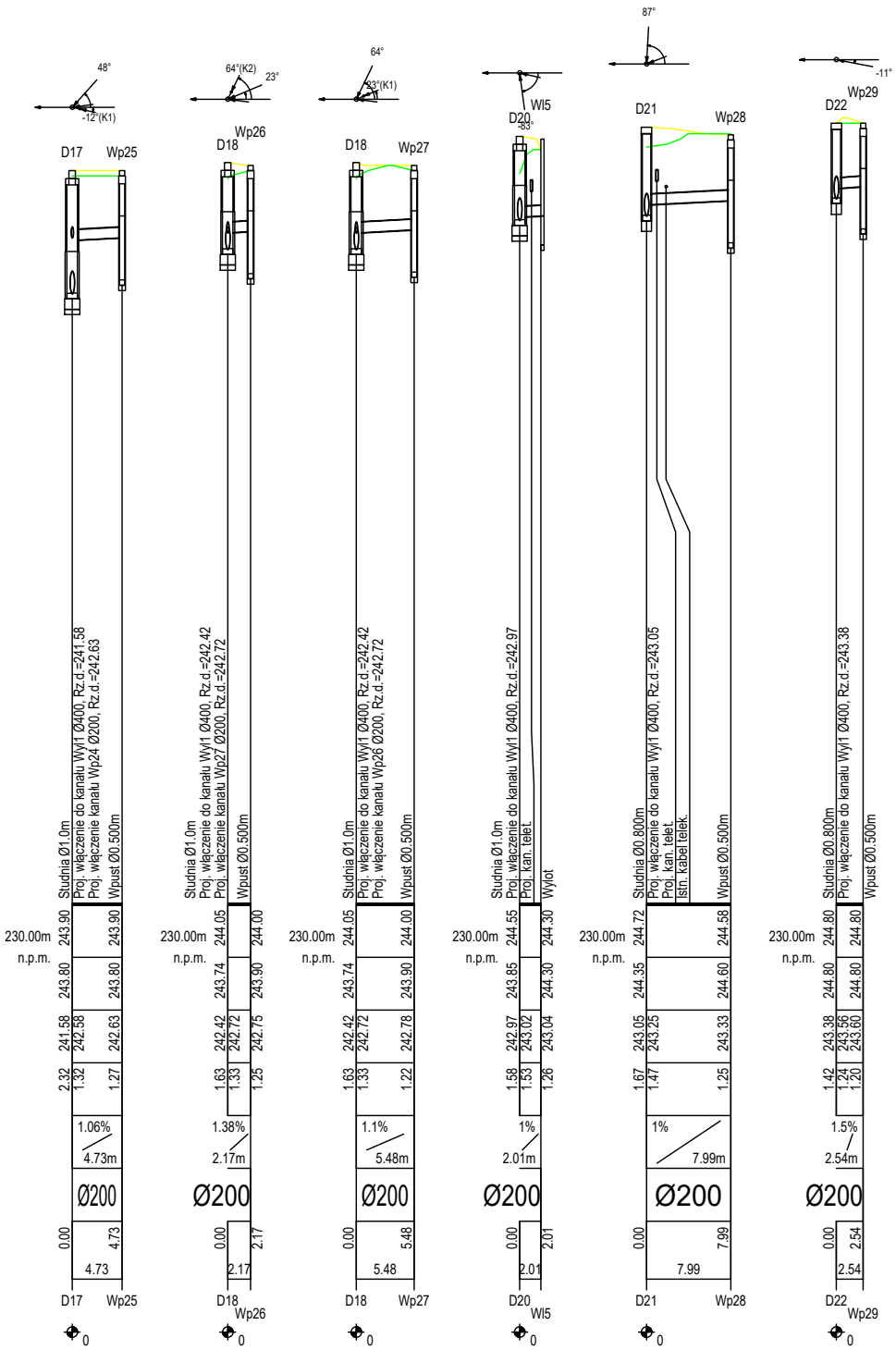
48°
-12°(K1)
D17 Wp25
Studnia Ø1.0m
Proj. włączenie do kanału Wyl1 Ø400, Rz.d.=241.58
Proj. włączenie kanału Wp24 Ø200, Rz.d.=242.63
Wpust Ø0.500m
230.00m
n.p.m.
243.90 243.90
243.80 243.80
241.58 242.58 242.63
2.32 1.32 1.27
1.06%
4.73m
Ø200
0.00 4.73
4.73
D17 Wp25
0
64°(K2)
23°
D18 Wp26
Studnia Ø1.0m
Proj. włączenie do kanału Wyl1 Ø400, Rz.d.=242.42
Proj. włączenie kanału Wp27 Ø200, Rz.d.=242.72
Wpust Ø0.500m
230.00m
n.p.m.
244.05 244.00
243.74 243.90
242.42 242.72 242.75
1.63 1.33 1.25
1.38%
2.17m
Ø200
0.00 2.17
2.17
D18 Wp26
0
64°
23°(K1)
D18 Wp27
Studnia Ø1.0m
Proj. włączenie do kanału Wyl1 Ø400, Rz.d.=242.42
Proj. włączenie kanału Wp26 Ø200, Rz.d.=242.72
Wpust Ø0.500m
230.00m
n.p.m.
244.05 244.00
243.74 243.90
242.42 242.72 242.78
1.63 1.33 1.22
1.1%
5.48m
Ø200
0.00 5.48
5.48
D18 Wp27
0
-83°
D20 Wl5
Studnia Ø1.0m
Proj. włączenie do kanału Wyl1 Ø400, Rz.d.=242.97
Proj. kan. telet.
Wylot
230.00m
n.p.m.
244.55 244.30
243.85 244.30
242.97 243.02 243.04
1.58 1.53 1.26
1%
2.01m
Ø200
0.00 2.01
2.01
D20 Wl5
0
87°
D21 Wp28
Studnia Ø0.800m
Proj. włączenie do kanału Wyl1 Ø400, Rz.d.=243.05
Proj. kan. telet.
Istn. kabel telek.
Wpust Ø0.500m
230.00m
n.p.m.
244.72 244.58
244.35 244.60
243.05 243.25 243.33
1.67 1.47 1.25
1%
7.99m
Ø200
0.00 7.99
7.99
D21 Wp28
0
-11°
D22 Wp29
Studnia Ø0.800m
Proj. włączenie do kanału Wyl1 Ø400, Rz.d.=243.38
Wpust Ø0.500m
230.00m
n.p.m.
244.80 244.80
244.80 244.80
243.38 243.56 243.60
1.42 1.24 1.20
1.5%
2.54m
Ø200
0.00 2.54
2.54
D22 Wp29
0

ROZMIESZCZENIE RUR W WYKOPIE

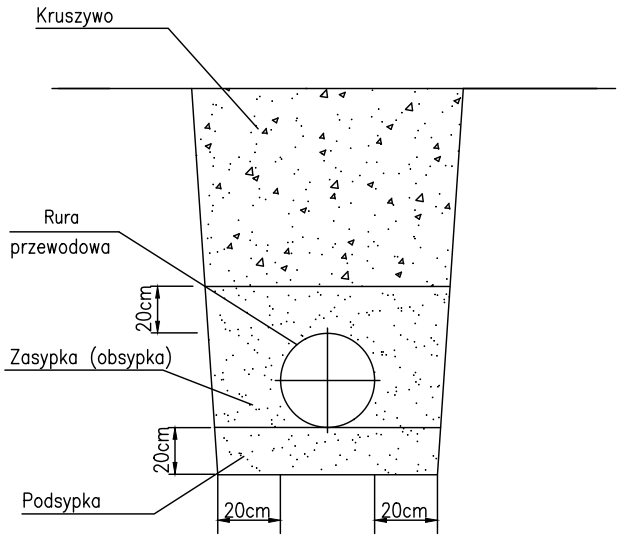
Kruszywo
Rura
przewodowa
20cm
Zasypka (obsypka)
20cm
Podsypka
20cm
20cm

🟨	teren projektowany
🟩	teren istniejący

UWAGA!

1. Rzędne zagłębienia sieci na kolizjach przyjęto jako standardowe. Przed wykonaniem robót należy dokonać ich inwentaryzacji wysokościowej oraz wykonać przekopy kontrolne.
2. Profil sieci rozpatrywać łącznie z planem zagospodarowania.

FIRMA
"ABS-OCHRONA ŚRODOWISKA"
SPÓŁKA Z O.O.
40-169 Katowice. ul. Wierzbowa 14. tel.\fax 2589015

Inwestor:
Zarząd Dróg Powiatowych w Gliwicach
ul. Zygmunta Starego 17
44-100 Gliwice

Nazwa inwestycji:
Rozbudowa drogi powiatowej nr 2924 S ul. Górnicza w Stanicy w ramach zadania inwestycyjnego pn: ,,Przebudowa drogi powiatowej nr 2924S Górnicza w Stanicy - dokumentacja projektowa"

Nazwa rysunku:
Profil podłużny projektowanej kanalizacji deszczowej

Data opracowania:
03 stycznia 2025

Zespół autorski	Nr uprawnień	Specjalność	Podpis
Projektant: inż. Leonard Kusz	74/80	instalacyjno-inżynieryjna	
Sprawdzający: tech. Tadeusz Szczurek	349/91	instalacyjno-inżynieryjna	

Skala:
1:100/500

nr.rys
KD_2.0